

7(1) +

40/90628

D

Skl.

Invent. Nr. 6653

LIETUVOS RESPUBLIKA
 VALSTYBINIS
 ORIZAVIMO PROJEKTAVIMO
 AUGŲ BIURAS

MINISTRO VALSTYBINIS ĮMONĖ
 ŠIAULIŲ M. 5403 Šiauliai
 telefonas kodas 4412636

NAMŲ VALDOS TECHNINĖS APSKAITOS

BYLA

Esančios ŠIAULIŲ mieste, rajone,

apyl. _____

_____ km

ŠVIESOS TAKAS g-vė, a. skersg. Nr. 30

Fondas VALSTYBINIS

Savininkas ŠVIETIMO SKYRIUS

VAIKŲ LOPŠELIS-DARŽELIS Nr. 14

410 "Kampelis"

Teisinės registracijos Nr. 5071

Pagrindiniai inventorizuota 19 68 m. 11 mėn. 12 d.

5
 93
 [Signature]

1 agrinimo pastato dalių, priestatų kadastro duomenys

Kadastro duomenys	Priestatas	<u>preistatos</u>	<u>preistatos</u>
Duomenys užfiksuoti	2003 03 24	2003 03 24	2003 03 24
Pažymėjimas plane	10 ^p	20 ^p	130 ^p
Pavadinimas	gaerėje	gaerėje	preistatos
Statybos metai	1967	1967	1997
Rekonstrukcijos metai			
Baigtumas %	100	100	100
Aukštų skaičius	1	1	1
Tūris m ³	144	144	93
Bendras plotas m ²	21.321	28.01	22.08
Pamatai	betono	betono	betono
Sienos	plytų muiru	plytų muiru	plytų muiru
Perdangos	glikbet cement	glikbet cement	glikbet cement
Stogo konstrukcija	su šapoliu	su šapoliu	su šapoliu
Stogo danga	dulbiu	dulbiu	dulbiu
Išorės apdaila	šilumos	šilumos	šilumos
Pertvaros			plytų muiru
Grindys	mediniai	mediniai	betono
Langai	mediniai	mediniai	mediniai
Durys	mediniai	mediniai	mediniai
Vidaus apdaila	šilumos	šilumos	

Kadastro duomenys	<u>preistatos</u>	<u>preistatos</u>	
Duomenys užfiksuoti	2003 03 24	2003 03 24	
Pažymėjimas plane	66 ^p	50 ^p	
Pavadinimas	preistatos	preistatos	
Statybos metai	1967	1964	
Rekonstrukcijos metai			
Baigtumas %	100	100	
Aukštų skaičius	1	1	
Tūris m ³	882	882	
Bendras plotas m ²	217.87	217.89	
Pamatai	betono	betono	
Sienos	plytų ir bet. blokinis	plytų ir bet. blokinis	
Perdangos	glikbet cement	glikbet cement	
Stogo konstrukcija	su šapoliu	su šapoliu	
Stogo danga	dulbiu	dulbiu	
Išorės apdaila	šilumos	šilumos	
Pertvaros	plytų muiru	plytų muiru	
Grindys	mediniai	mediniai	
Langai	mediniai	mediniai	
Durys	mediniai	mediniai	
Vidaus apdaila	šilumos	šilumos	

Užpildė 2003 04 29 Sofija Jukienė
(pareigos, parašas, pavardė, data)

Tikrino [Signature]
(pareigos, parašas, pavardė, data)

Kadastro duomenys	Priestatas	<u>preistatos</u>	<u>preistatos</u>
Duomenys užfiksuoti	2003 03 24	2003 03 24	2003 03 24
Pažymėjimas plane	10 ¹ / _p	20 ¹ / _p	130 ¹ / _p
Pavadinimas	galvija	galvija	preistatos
Statybos metai	1967	1964	1967
Rekonstrukcijos metai			
Baigtumas %	100	100	100
Aukštų skaičius	1	1	1
Tūris m ³	144	144	93
Bendras plotas m ²	21.321	28.01	22.08
Pamatai	bet ono	bet ono	bet ono
Sienos	plytų muro	plytų muro	plytų muro
Perdangos	gipšbetoninės	gipšbetoninės	gipšbetoninės
Stogo konstrukcija	su lapais	su lapais	su lapais
Stogo danga	skaidulinė	skaidulinė	skaidulinė
Išorės apdaila	sienuose	sienuose	sienuose
Pertvaros			plytų muro
Grindys	medinės	medinės	betono
Langai	mediniai	mediniai	mediniai
Durys	medinės	medinės	medinės
Vidaus apdaila	sienuose	sienuose	

Kadastro duomenys	<u>preistatos</u>	<u>preistatos</u>	
Duomenys užfiksuoti	2003 03 24	2003 03 24	
Pažymėjimas plane	60 ¹ / _p	50 ¹ / _p	
Pavadinimas	preistatos	preistatos	
Statybos metai	1967	1964	
Rekonstrukcijos metai			
Baigtumas %	100	100	
Aukštų skaičius	1	1	
Tūris m ³	882	882	
Bendras plotas m ²	217.87	217.89	
Pamatai	betono	betono	
Sienos	plytų ir bet. blokų	plytų ir bet. blokų	
Perdangos	gipšbetoninės	gipšbetoninės	
Stogo konstrukcija	su lapais	su lapais	
Stogo danga	skaidulinė	skaidulinė	
Išorės apdaila	sienuose	sienuose	
Pertvaros	plytų muro	plytų muro	
Grindys	medinės	medinės	
Langai	mediniai	mediniai	
Durys	medinės	medinės	
Vidaus apdaila	sienuose	sienuose	

Užpildė 2003 04 29 [parašas] (pareigybė, vardas, pavardė, data)
Tikrino [parašas] (pareigybė, vardas, pavardė, data)

Kitų statinių ir jų dalių kadastro duomenys

Adresas	Gatvė, Nr.	Siviesos gatvė	30
	Kaimas (miestelis)		
	Miestas	Šauliai	
	Savivaldybė		

Duomenys užfiksuoti	2003 03 24	2003 03 24
Pažymėjimas plane	b	t
Paskirtis	šiltnamiai	šiltnamiai
Pavadinimas	šiltnamiai	šiltnamiai
Statybos metai	1967	1967
Baigtumas %	100	100

Statinių sudėtinės dalys

Pavadinimas	asfalto šiltnamiai	šiltnamiai
Pažymėjimas plane	b7	t
Statybos metai	1967	1967
Medžiaga	asfaltas	metaline
Markė, tipas		
Matmenys	Ilgis	
	Plotis (diametras)	
	Plotas	2197.7
	Aukštis (gylis)	514.0
Tūris		

Pavadinimas		
Pažymėjimas plane		
Statybos metai		
Medžiaga		
Markė, tipas		
Matmenys	Ilgis	
	Plotis (diametras)	
	Plotas	
	Aukštis (gylis)	
Tūris		

Pavadinimas	mediniai šiltnamiai	
Pažymėjimas plane	b2	
Statybos metai	1969	
Medžiaga	asfaltbetonio	
Markė, tipas		
Matmenys	Ilgis	
	Plotis (diametras)	
	Plotas	136.21
	Aukštis (gylis)	
Tūris		

Pavadinimas		
Pažymėjimas plane		
Statybos metai		
Medžiaga		
Markė, tipas		
Matmenys	Ilgis	
	Plotis (diametras)	
	Plotas	
	Aukštis (gylis)	
Tūris		

211. Nr

Duomenys užfiksuoti			
Pažymėjimas plane			
Paskirtis			
Pavadinimas			
Statybos metai			
Baigtumas %			

Statinių sudėtinės dalys



Pavadinimas			
Pažymėjimas plane			
Statybos metai			
Medžiaga			
Markė, tipas			
Matmenys	Ilgis		
	Plotis (diametras)		
	Plotas		
	Aukštis (gylis)		
	Tūris		
Pavadinimas			
Pažymėjimas plane			
Statybos metai			
Medžiaga			
Markė, tipas			
Matmenys	Ilgis		
	Plotis (diametras)		
	Plotas		
	Aukštis (gylis)		
	Tūris		
Pavadinimas			
Pažymėjimas plane			
Statybos metai			
Medžiaga			
Markė, tipas			
Matmenys	Ilgis		
	Plotis (diametras)		
	Plotas		
	Aukštis (gylis)		
	Tūris		
Pavadinimas			
Pažymėjimas plane			
Statybos metai			
Medžiaga			
Markė, tipas			
Matmenys	Ilgis		
	Plotis (diametras)		
	Plotas		
	Aukštis (gylis)		
	Tūris		

Nuos
da

Užpildė 2003 09 24 [Signature]
(pareigos, patarėjas, v. pavardė, data)

Tikrinó [Signature]
(pareigos, patarėjas, v. pavardė, data)

Kadastro duomenys					
Duomenys užfiksuoti					
Pažymėjimas plane					
Pavadinimas					
Statybos metai					
Rekonstrukcijos metai					
Baigtumas %					
Aukštų skaičius					
Tūris m³					
Pamatai					
Sienos					
Perdangos					
Stogo konstrukcija					
Stogo danga					
Išorės apdaila					
Pertvaros					
Grindys					
Langai					
Durys					
Šildymas					
Vandentiekis					
Kanalizacija					
Dujos					
Elektra					

Užpildė 20030324 
įstatytais, patvirtintais šaliai
 Tikrino 
įstatytais, patvirtintais šaliai

3 forma
 Bylos Nr. 0693

Pagrindinio pastato, 1Cps vidaus plotų eksploikacija

Data	Aukšto Nr.	Patalpos pažymėjimas plane		Patalpų pavadinimas	Bendras plotas m²	Gyvenamosios paskirties patalpų plotų skaičiavimas						Negyvenamosios paskirties patalpų plotai		
		1 simbolis	2 simbolis			Naudingas plotas m²	Plotas m²	Versta plotas m²	Pagalbinis naudojamas plotas m²	Pagalbinis plotas m²	Rūšių (pusėsių) plotas m²	Garazių plotas m²	Raginidinis plotas m²	Pagalbinis plotas m²
2003 03 24	2	3	4	5	6	7	8	9	10	11	12	13	14	15
	1	R	1	Pūšup	18.03								16.47	18.03
	1	1	1	Pūšup	16.47	16.47								
	2	2	2	tualeto	6.33	6.33								6.33
	3	3	3	prausykla	12.32	12.32								12.32
	4	4	4	nišų plogyda	2.01	2.01								2.01
	5	5	5	vonų od. mūš. kam.	63.22	63.22								63.22
	6	6	6	šilum. punk.	17.22	17.22								17.22
	7	7	7	šilum. lin.	37.51	37.51								37.51
	8	8	8	šilum. lin.	4.81	4.81								4.81
	9	9	9	gud. voki. von.	12.18	12.18								12.18
	10	10	10	gud. sėdim. kam.	4.52	4.52								4.52
	11	11	11	nuo letovin	13.02	13.02								13.02
	12	12	12	šilum. lin.	5.36	5.36								5.36
	13	13	13	aposto salė	82.49	82.49								82.49
	14	14	14	vonų kam.	19.32	19.32								19.32
	15	15	15	vonų od. mūš.	33.13	33.13								33.13
	16	16	16	šilum. lin.	5.46	5.46								5.46
	17	17	17	voki. von.	11.68	11.68								11.68
	18	18	18	voki. von.	12.63	12.63								12.63
	19	19	19	voki. von.	4.52	4.52								4.52
	20	20	20	gud. pl.	64.00	64.00								64.00
	21	21	21	tualeto	12.44	12.44								12.44

43764

Tikrinio

(patsios, patalpi, vardu, data)

Užplūde

(patsios, patalpi, vardu, data)

1	2	3	4	5	6	7	8	9	10	11	12	13	14	15
22	23	24	25	26	27	28	29	30	31	32	33	34	35	36
23	24	25	26	27	28	29	30	31	32	33	34	35	36	37
24	25	26	27	28	29	30	31	32	33	34	35	36	37	38
25	26	27	28	29	30	31	32	33	34	35	36	37	38	39
26	27	28	29	30	31	32	33	34	35	36	37	38	39	40
27	28	29	30	31	32	33	34	35	36	37	38	39	40	41
28	29	30	31	32	33	34	35	36	37	38	39	40	41	42
29	30	31	32	33	34	35	36	37	38	39	40	41	42	43
30	31	32	33	34	35	36	37	38	39	40	41	42	43	44
31	32	33	34	35	36	37	38	39	40	41	42	43	44	45
32	33	34	35	36	37	38	39	40	41	42	43	44	45	46
33	34	35	36	37	38	39	40	41	42	43	44	45	46	47
34	35	36	37	38	39	40	41	42	43	44	45	46	47	48
35	36	37	38	39	40	41	42	43	44	45	46	47	48	49
36	37	38	39	40	41	42	43	44	45	46	47	48	49	50
37	38	39	40	41	42	43	44	45	46	47	48	49	50	51
38	39	40	41	42	43	44	45	46	47	48	49	50	51	
39	40	41	42	43	44	45	46	47	48	49	50	51		
40	41	42	43	44	45	46	47	48	49	50	51			
41	42	43	44	45	46	47	48	49	50	51				
42	43	44	45	46	47	48	49	50	51					
43	44	45	46	47	48	49	50	51						
44	45	46	47	48	49	50	51							
45	46	47	48	49	50	51								
46	47	48	49	50	51									
47	48	49	50	51										
48	49	50	51											
49	50	51												
50	51													
51														

3 forma

Bylos Nr. 6653

Pagrindinio pastato 1C² vidaus plotų eksploikacija

patalpių planas

Data	Aukšto Nr.	Patalpos pažymėjimas		Patalpų pavadinimas	Bendras plotas m ²	Naudingas plotas m ²	Gyvenamas plotas m ²	Versto plotas m ²	Gyvenamosios pastatyties patalpių plotas m ²			Nep gyvenamosios pastatyties patalpių plotas m ²	
		1 simbolis	2 simbolis						10	11	12	13	14
2004	1	52	53	Konoloun	2.09								
		53	54	Mudy ploqula	1.78								
		54	55	tuolietis	8.90								
		55	56	tuolietis	9.21								
		56	57	Mudy ploqula	1.81								
		57	58	tambunas	1.76								
		58	59	Miegamam	46.90								
		59	60	Miegamam	36.90								
		60	61	tu bi ve	13.43								
		61	62	tu bi ve	13.91								
		62	63	tambunas	2.28								
		63	64	tambunas	2.22								
		64	65	tambunas	2.07								
		65	66	Konoloun	21.99								
		66	67	puent atos	8.95								
		67	68	puent atos	13.17								
		68	69	foall	84.52								
		69	70	foall	110.437								
		70	71	Miegamam	62.39								
		71	72	Miegamam	59.52								
		72	73	Miegamam	60.54								
		73	74	Miegamam	61.80								

1	2	3	4	5	6	7	8	9	10	11	12	13	14	15
	2		70	Shoorman	59.76								59.76	
			71	Mogawem	63.48								63.48	12.61
			72	Pauygea	12.61									2.04
			73	fuca puoyala	2.04									6.26
			74	tuacetaf	6.26									
			75	tu be we	15.01								15.01	
			76	tu be we	15.59								15.59	1.90
			77	fuca puoyala	1.90									5.96
			78	tuacetaf	5.96									11.25
			79	puoyala	11.29									11.93
			80	puoyala	11.43									6.14
			81	tuacetaf	6.14									2.06
			82	fuca puoyala	2.06								16.54	
			83	tuacetaf	16.52								16.12	
			84	puoyala	16.12									2.81
			85	fuca puoyala	2.81									5.98
			86	tuacetaf	5.98									12.38
			87	puoyala	12.18									11.05
			88	tuacetaf	11.05									6.09
			89	tuacetaf	6.09									15.58
			90	tuacetaf	15.58									2.09
			91	fuca puoyala	2.04								15.65	
			92	tu be we	15.65									6.08
			93	tuacetaf	6.08									1.44
			94	fuca puoyala	1.44									12.46
			95	tuacetaf	12.46									135.9
		n n 80			582.08								446.38	135.9
		n n 80			1698.98								1248.51	449.9

Uzpid 0008 0314 Sofia Jativa
 (particofon parafsa, vpravide, data)

Tikrino

[Signature]
 (Imenon, partion, vpravide, data)

20. N

Nu

Pastatų vidaus plotų eksplikacija

82

Inventorizac. data	Aukšto Nr.	Buto Nr.	Kambarių	Patalpų pavadinimas		Bendras naudingas plotas	Gyvenamas tame skaičiuje							
				patalpų paskirtis	kam naudojama		gyven. kamb. plotas	naud. negyven. namas	tambur. techn. patalpų	negyv. rūšiai ir pusrusiai	pagrind. plotas	pagalb. plotas		
1929	1		30	saucėlis	koridoras	1.26	✓							1.26
			31	"	tualetas	1.73	✓							1.73
			32	"	virtuvė	49.13	✓							49.13
			33	"	saucėlis	13.01	✓						13.01	
			34	"	koridoras	21.60	✓							21.60
			35	"	tamburas	2.13	✓							2.13
			36	"	"	2.48	✓							2.48
			37	"	"	2.11	✓							2.11
			38	"	virtuvė	13.49	✓						13.49	
			39	"	miegam. k.	36.28							36.28	
			40	"	"	46.91	0.91	✓					46.91	
			41	"	tamburas	2.02	✓							2.02
			42	"	indų plot.	1.63	✓							1.63
			43	"	tualetas	8.36	✓							8.36
			44	"	"	8.58	✓							8.58
			45	"	indų plot.	1.63	✓							1.63
			46	"	tamburas	2.04	✓							2.04
			47	"	miegam.	46.89	0.89	✓					46.89	
			48	"	"	36.16	✓						36.16	
			49	"	virtuvė	12.85	✓						12.85	
			50	"	miegam.	36.90	✓						36.90	
			51	"	"	47.11	0.11	✓					47.11	
			52	"	koridoras	2.09	✓							2.09
			53	"	indų plot.	1.78	✓							1.78
			54	"	tualetas	8.40	✓							8.40
			55	"	"	9.21	✓							9.21
			56	"	indų plot.	1.81	✓							1.81
			57	"	tamburas	1.76	✓							1.76
			58	"	miegam.	46.40	0.40	✓					46.40	
			59	"	"	36.90	✓						36.90	
			60	"	virtuvė	13.43	✓						13.43	
			61	"	"	13.91	✓						13.91	
			62	"	Tamburas	2.28	✓							2.28

1995 m. d. mėn. 28 d.

Sudarė Tikrino

Pastatų vidaus plotų eksplikacija

Inventorizac. data	Aukšto Nr.	Buto Nr.	Kambarių	Patalpų pavadinimas		Bendras naudingas plotas	Gyvenamas							
				patalpų paskirtis	kam naudojama		tame skaičiuje							
							gyven. kamb. plotas	naud. negyv. namas	tambur. techn. patalpų	negyv. rūšiai ir pusrūšiai	pagrind. plotas	pagalb. plotas		
95.01.28	1		63	"	tambūras	2.22	✓						2.22	
			64	"	"	2.07	✓						2.07	
			65	"	koridorių	21.44	✓							21.44
			1-ma aukšte		viso!	1080,81						800,69	280,12	
"	E		66	"	grupė mėsain.	62,39	0,89	✓					62,39	
			67	"	"	59,52	1,19	✓					59,52	
			68	"	"	60,54	1,09	✓					60,54	
			69	"	"	61,80	0,99	✓					61,80	
			70	"	"	59,76	0,89	✓					59,76	
			71	"	"	63,48	1,09	✓					63,48	
			72	"	prausykla	12,61		✓						
			73	"	indis plot.	2,04		✓						2,04
			74	"	tualetas	6,26		✓						6,26
			75	"	reikšė	15,01		✓					15,01	
			76	"	"	15,59		✓					15,59	
			77	"	indis plot.	1,90		✓						1,90
			78	"	tualetas	5,96		✓						5,96
			79	"	prausykla	14,29		✓						14,29
			80	"	"	11,73		✓						11,73
			81	"	tualetas	6,14		✓						6,14
			82	"	indis plot.	2,06		✓						2,06
			83	"	reikšė	16,52		✓					16,52	
			84	"	prausykla	16,12		✓					16,12	
			85	"	indis plot.	2,81		✓						2,81
			86	"	tualetas	5,98		✓						5,98
87	"	prausykla	12,18		✓						12,18			
88	"	tualetas	11,05		✓						11,05			
89	"	"	6,09		✓						6,09			
90	"	"	15,58		✓					15,58				
91	"	indis plot.	2,04		✓						2,04			
92	"	reikšė	15,65		✓					15,65				
93	"	tualetas	6,08		✓						6,08			
94	"	indis plot.	1,44		✓						1,44			

techninės apskaitos duomenys

Forma №. 1-3-7

Kodas

Raidė	Pastato paskirtis	Aukštų skaičius	Kapitališ-kumo grupė	Stogo plotas	Kap. remon-to data	inventorinis Nr.		
						miestas	kvartalas	sklypas
103	Darželis	2		1380				

pastato patalpų charakteristika		Data		tame skaičiuje		
		68.04.22	95.01.28	gyvenamasis plotas m²	pagrindinis plotas m²	pagalbinis plotas m²
Tame skait.	Gyvenamieji butai					
	1-no kambario					
	2-ju kambarių					
	3-ju kambarių					
	4-ju kambarių					
	5-rių kambarių					
	rusiuose					
Pastabos	pusrūšiuose					
	Gyvenamųjų butų pagalb. plotas rusiuose ir pusras.					
	tambūrai					
	techninės					
	prekybos					
	įstaigų					
	visuomeninio maitinimo					
	butinio gyvenojų aprašymo					
	sveikatos apsaugos					
	lopšelių, darželių				1662,89	1247,07
Viso (bendras)				1662,89	1247,07	415,82
Vandentiekis: vietinis						
miesto				1662,89	1247,07	415,82
Kanalizacija: vietinė						
miesto				"	"	"
Centrinis šildymas: ŠEC						
grupinės katilinės				"	"	"
vietinės katilinės						
krosninės						
Karštas vanduo				"	"	"
Dujos				"	"	"
Elektrinės viryklės				"	"	"
Ventos dušai				"	"	"
Apšildomas plotas				4	"	"

1995 m. ... mėn. 28 d.

Sudarė

Tikrino

Pastatų skaičius sklype		Užstatytas plotas		Nuomojamas negyvenamas plotas			
viso	gyvenamųjų	viso	po pagrind. pastatais	viso	gyv. pastate	negyv. pastate	rašyt., pusr.
3		1297	1264				

Pastatų vidaus plotų eksplikacija

inventorizac. data	Aukšto Nr.	Buto Nr	Kambarių	Patalpų pavadinimas		Bendras naudojama plotas	Gyvenamas					pagr. plotas	pagr. plotas
				patalpų paskirtis	kam naudojama		gyven. kamb. plotas	naud. negyv. plotas	tamburų techn. patalpų	rašyt. ir negyv. pusrūbis	pagr. plotas		
93.0128	1	1	1	Darbių kabinetis		16.47	✓					16.47	
			2	" tualetas		6.33	✓						6.33
			3	" praunykla		12.32	✓						12.32
			4	" indasaug.		2.01	✓						2.01
			5	" pirtis		63.22	✓					63.22	
			6	" šild. pat.		17.22	✓					17.22	
			7	" koridorius		37.51	✓						37.51
			8	" sandėlis		4.81	✓						4.81
			9	" gyd. kab.		12.18	✓					12.18	
			10	" med. ses.		4.52	✓					4.52	
			11	" izokator.		13.02	✓					13.02	
			12	" sandėlis		3.36	✓						3.36
			13	" įvairūs		82.49	✓					82.49	
			14	" kamb.		19.32	✓					19.32	
			15	" koridor.		33.13	✓						33.13
			16	" sandėlis		5.46	✓					5.46	
			17	" kamb.		11.68	✓					11.68	
			18	" kabinet.		12.63	✓					12.63	
			19	" "		4.52	✓					4.52	
			20	" pirtis		64.00	OSp ✓					64.00	
			21	" tualetas		12.44	✓						12.44
			22	" indasaug.		2.04	✓						2.04
			23	" tualetas		6.32	✓						6.32
			24	" kabinet.		16.61	✓					16.61	
			25	" kamb.		13.22	✓					13.22	
			26	" baldų k.		10.63	✓					10.63	
			27	" virtuvė		7.36	✓					7.36	
			28	" skalbykla		25.90	✓					25.90	
			29	" durys		2.09	✓						2.09

1995 m.

01

mėn 28 d. Sudarė

Tikrino

MOI

Pastatų skaičius sklype		Užstatytas plotas		Nuomojamas negyvenamas plotas			
viso	gyvenamųjų	viso	po pagrind. pastatais	viso	gyv. pastate	negyv. pastate	rūsyje, pusrūsyje
3		1297	1264				

Pastatų vidaus plotų eksplikacija

inventorizac. data	Aukšto Nr.	Buto Nr.	Kambarių	Patalpų pavadinimas		Bendras naudingas plotas	Gyvenamas						
				patalpų paskirtis	kam naudojama		gyven. kamb. plotas	naud. negyv. plotas	tamburų techn. patalpų	rūsių ir negyv. pusrūsių	pagr. plotas	pagalb. plotas	
93.0428	1		1	Dorvilis	siūbūnė	16.47	✓					16.47	
			2	"	tualeto	6.33	✓						6.33
			3	"	prausyklė	12.32	✓						12.32
			4	"	indas saug.	2.01	✓						2.01
			5	"	prausyklė	63.22	✓					63.22	
			6	"	šald. pat.	17.22	✓					17.22	
			7	"	koridori	37.51	✓						37.51
			8	"	sandėlis	4.81	✓						4.81
			9	"	gyp. kab.	12.18	✓					12.18	
			10	"	med. ses	4.52	✓					4.52	
			11	"	izoliator.	13.02	✓					13.02	
			12	"	sandėlis	3.36	✓						3.36
			13	"	ypis sala	82.49	✓					82.49	
			14	"	kambar.	19.32	✓					19.32	
			15	"	koridori	33.13	✓						33.13
			16	"	sandėlis	5.46	✓					5.46	
			17	"	kambar.	11.68	✓					11.68	
			18	"	kabineta	12.63	✓					12.63	
			19	"	"	4.52	✓					4.52	
			20	"	prausyklė	64.00	OSp	✓				64.00	
			21	"	tualeto	12.44	✓						12.44
			22	"	indas saug.	2.04	✓						2.04
			23	"	tualeto	6.32	✓						6.32
			24	"	siūbūnė	16.61	✓					16.61	
			25	"	indas saug.	13.22	✓					13.22	
			26	"	šald. pat.	10.63	✓					10.63	
			27	"	prausyklė	7.36	✓					7.36	
			28	"	skalb. pat.	25.90	✓					25.90	
			29	"	dūšas	2.09	✓						2.09

1995 m. 01 mėn. 28 d. Sudarė *[Signature]* Tikrinė *[Signature]*

Respublika: LR Tipinė forma Nr. 2-TI
 Rajonas: _____ Inventorinis Nr. _____
 Apylinkė (miestas): _____ Rejestro Nr. _____
 Kaimas (miesto rajonas): _____

Asmens nuosavybės fondas

Gyvenamojo namo techninis pasas

Adresas: ŠIAULIAI, ŠVIESOS TAKAS Nr. 30

Data	Savininko, pavardė, v. t. v.	Dalis	Pastatų valdymo pagrindas	Parašas
12.08.01	Švietimo departamentas		Šiaulių rajono LPT vykd. komiteto sp. Nr. 246	<i>[Signature]</i>
	Novičų kopūstų darželis Nr. 11		1992 m. 07 mėn. 10 d.	

Žemės sklypo eksplikacija

Išskirta	Viso		Tame skaičiuje					
	naudojama	nėstatyta	viso kiemo	šaligatviai	grindys	sodas	daržas	kitos žemės
	10578	1297	9281		2712			6569

Patalpų charakteristika

Butų skaičius	Gyvenamųjų kambarių skaičius	Naudingas plotas	Tame skaičiuje		
			gyvenamas	pagalbinis	pagalbinis
-	-	1662,89	-	415,82	1247,07

Raidė	Pavadinimas (gyvenamas na- mas, statinys)	Statybos metai	Konstrukcinių elementų aprašymas				Patogumai				Plotas m²	Taris m²	statybinė nusidėv.	dabarinė
			pamatal	sienos	stogas	elektra	vanduo- tiekis	kanali- zacija	dujos	Vėdinimas				
10 ²	Pašvilis	1967	betono	betoninių	stogas	ypa	ypa	ypa	ypa	701,8	4878			
8 ²	pašvilis	"	"	"	"	"	"	"	"	2411,6	882			
3 ²	pašvilis	"	"	"	"	"	"	"	"	394	144			
10 ²	pašvilis	"	"	"	"	"	"	"	"	59,5	144			
8 ²	pašvilis	"	"	"	"	"	"	"	"					
10 ²	pašvilis	1969	bet. bloky	bet. bloky	st. / ac.	"	"	"	"	52,7	82			
2 ²	pašvilis	1967	betono	betono	stogas	"	"	"	"	28,3	107,33	67		3542
3 ²	"	"	"	"	"	"	"	"	"	28,3	107,33	67		3542
4 ²	"	"	"	"	"	"	"	"	"	28,3	107,33	67		3542
5 ²	"	"	"	"	"	"	"	"	"	27,9	105,81	67		3492
6 ²	"	"	"	"	"	"	"	"	"	27,9	105,81	67		3492
7 ²	"	"	"	"	"	"	"	"	"	28,2	107,32	67		3541
8 ²	"	"	"	"	"	"	"	"	"	28,0	106,24	67		3506
9 ²	"	"	"	"	"	"	"	"	"	219,77	197,40	67		65254
10 ²	"	"	"	"	"	"	"	"	"	136,2	54,64	67		18203
11 ²	"	"	"	"	"	"	"	"	"	54,0	379,00	67		12507
12 ²	"	"	"	"	"	"	"	"	"		326,554	-		107763

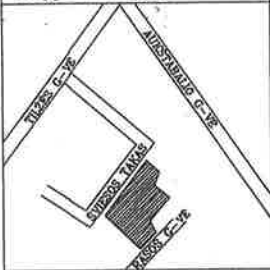
Gyvenamojo namo apšildymo rūšis: Bakara ir akcija

Ypatingos atžymės: 2M5990 - 1510916

Kreminis: 10 SEC Centrais: grupinės katilinės Dujinio šildymo agregatas: vietinės katilinės

1993 m. 01 mėn. 28 d. Pasą sudarė: [Signature] Gr. vadovas: [Signature]

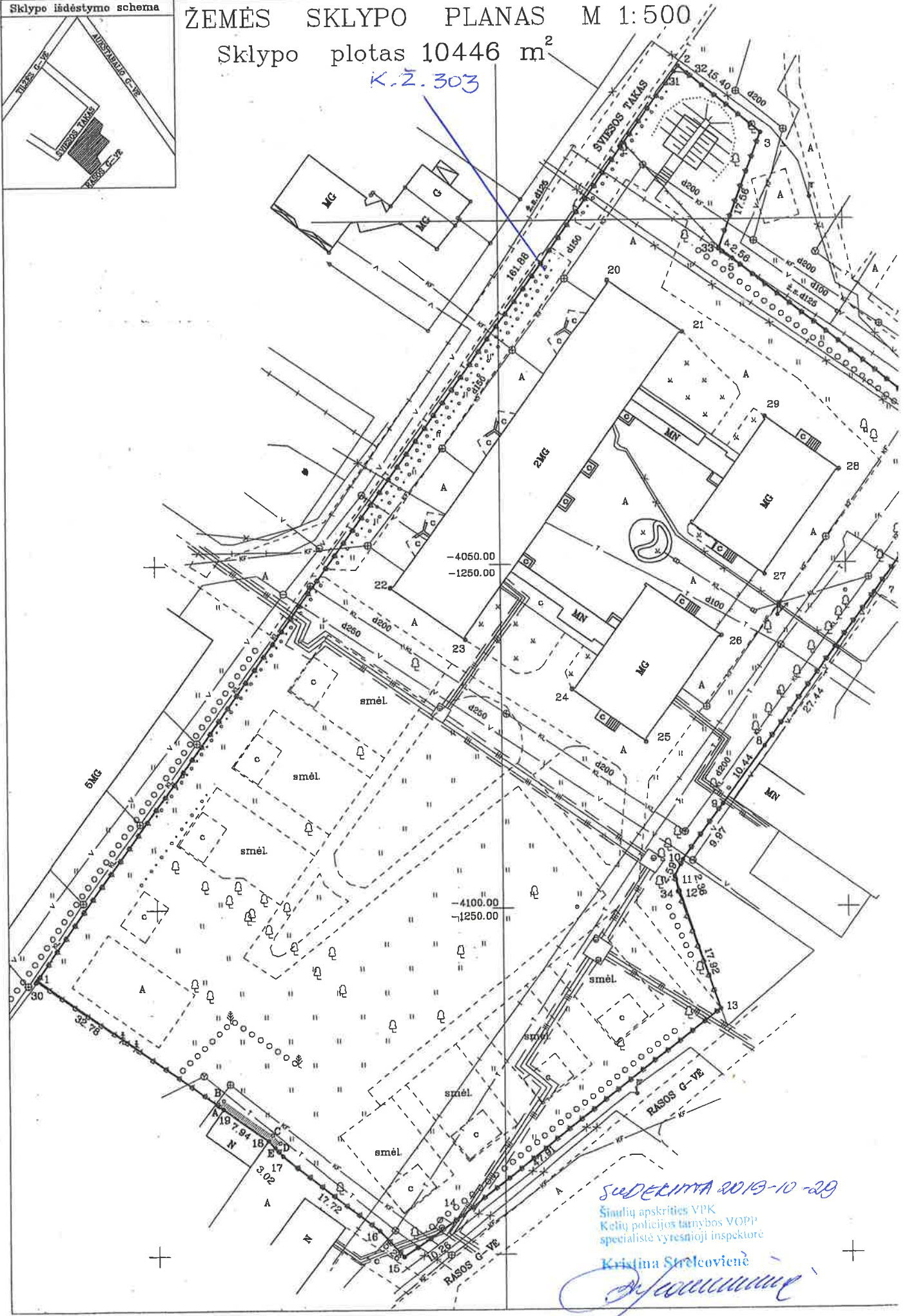
Sklypo išdėstymo schema



ŽEMĖS SKLYPO PLANAS M 1:500

Sklypo plotas 10446 m²

K.Ž. 303

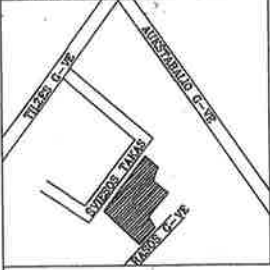


SUDERINTA 2019-10-29

Šilutės apskritys VPK
Kelių policijos tarnybos VOPP
specialiste vyresnioji inspektore

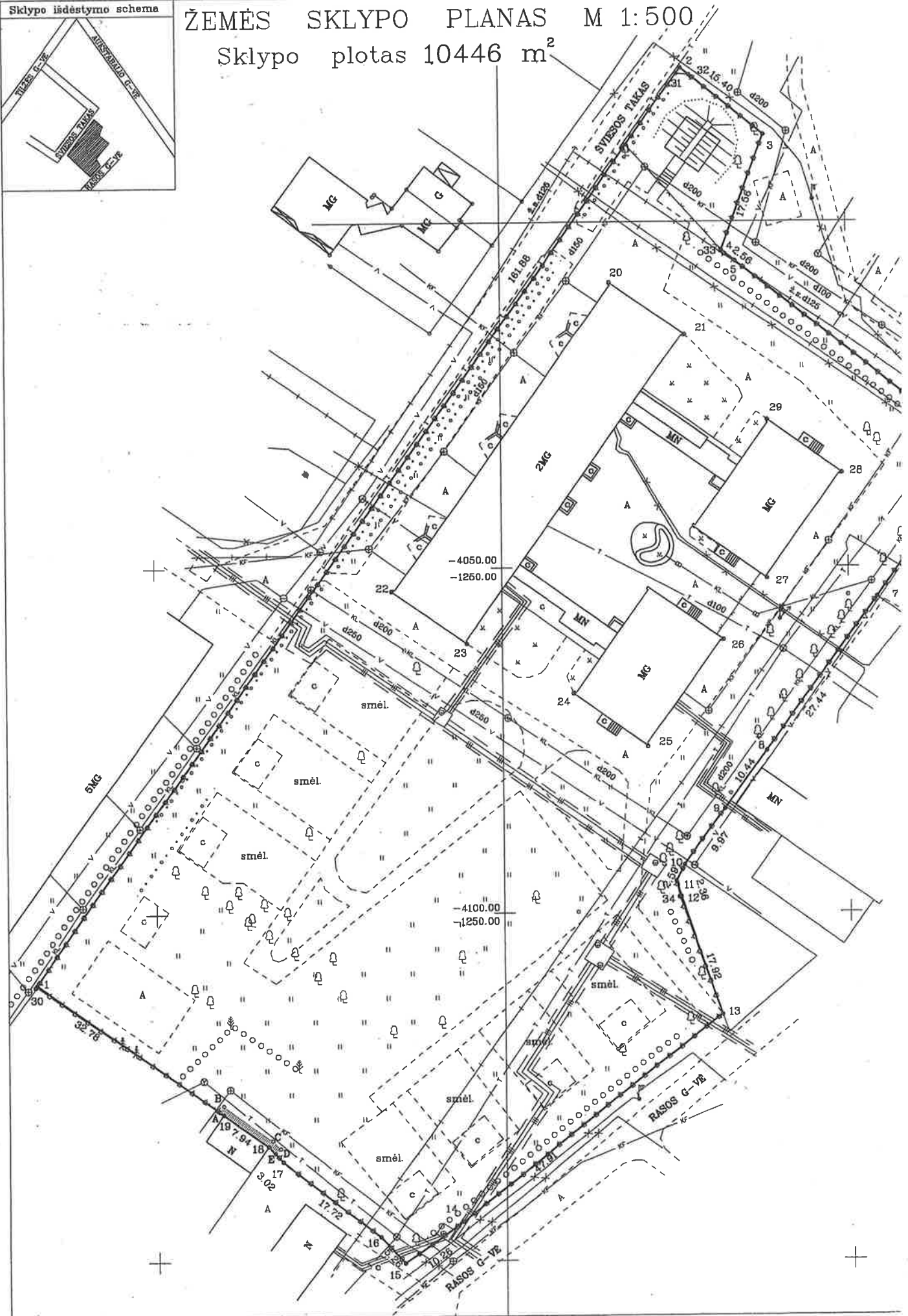
Kristina Strėlevičienė

Sklypo išdėstymo schema

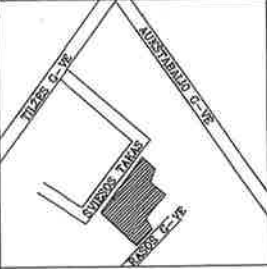


ŽEMĖS SKLYPO PLANAS M 1:500

Sklypo plotas 10446 m²

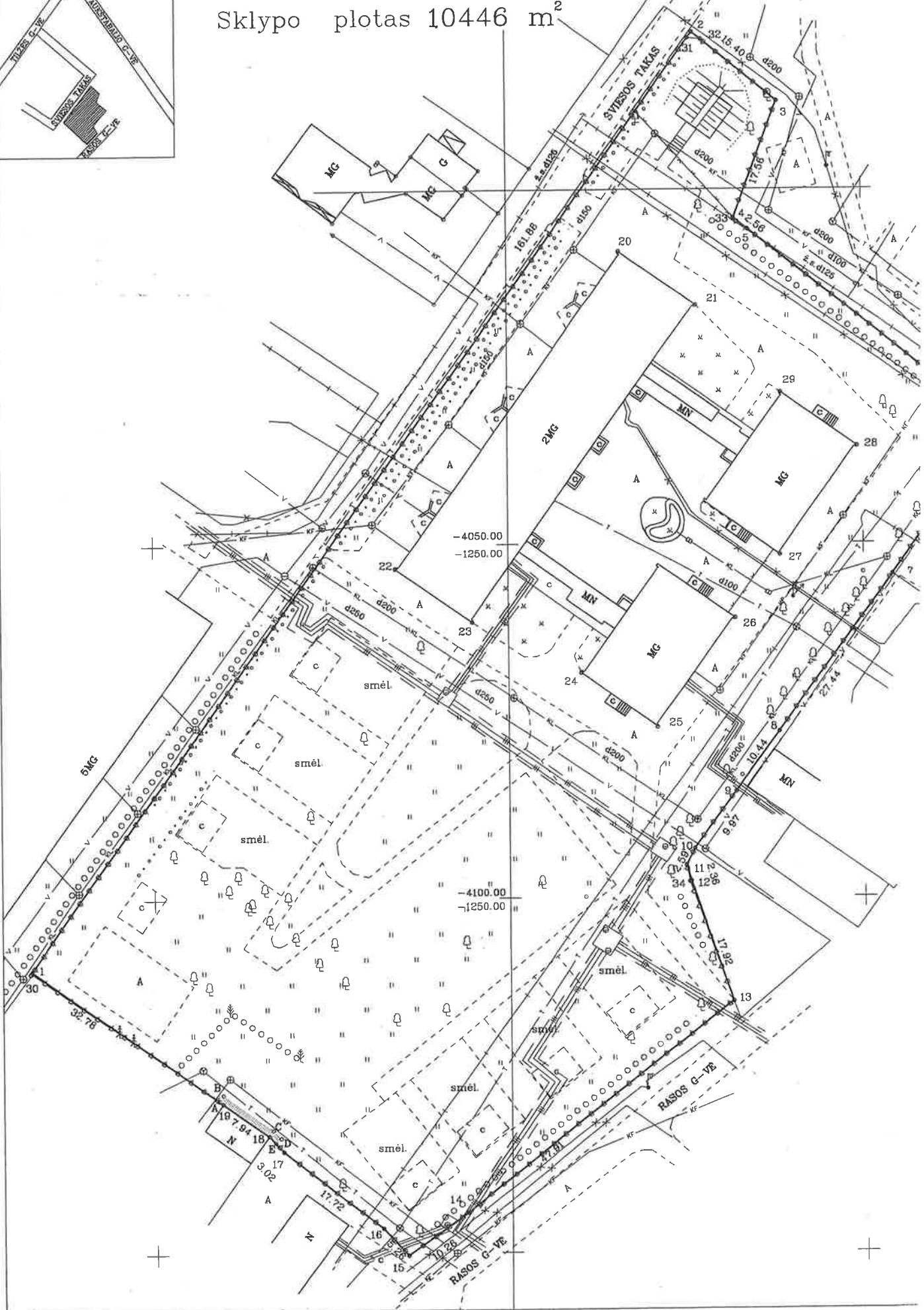


Sklypo išdėstymo schema



ŽEMĖS SKLYPO PLANAS M 1:500

Sklypo plotas 10446 m²



ŽEMĖS SKLYPO PLANAS M 1:500

Sklypo plotas 10446 m²

Sklypo identifikatorius: 290100

KOORDINAČIŲ ŽINIARAŠTIS

Koordinacijų sistema Šiaulių m. vietinė							
Taško Nr.	Kodas	X	Y	Taško Nr.	Kodas	X	Y
1	R	-4109.83	-1317.44	18	R	-4133.32	-1284.19
2	R	-3977.88	-1223.66	19	R	-4128.74	-1290.67
3	R	-3987.64	-1211.75	20	NK	-4008.74	-1234.09
4	R	-4004.08	-1217.92	21	NK	-4016.37	-1223.37
5	R	-4005.67	-1215.92	22	NK	-4053.37	-1265.89
6	R	-4033.63	-1180.82	23	NK	-4061.01	-1255.19
7	R	-4054.43	-1195.85	24	NK	-4068.25	-1239.68
8	R	-4076.63	-1211.98	25	NK	-4075.93	-1228.99
9	R	-4085.08	-1218.11	26	NK	-4060.58	-1218.05
10	R	-4093.15	-1223.96	27	NK	-4051.66	-1211.71
11	R	-4095.45	-1225.16	28	NK	-4036.40	-1200.75
12	R	-4097.71	-1224.49	29	NK	-4028.75	-1211.50
13	R	-4114.67	-1218.69	30	tv.	-4110.15	-1317.67
14	R	-4144.33	-1256.32	31	tv.	-3978.73	-1224.26
15	R	-4150.34	-1264.63	32	tv.	-3978.91	-1222.41
16	R	-4146.45	-1268.17	33	tv.	-4004.24	-1217.98
17	R	-4135.52	-1282.12	34	tv.	-4097.78	-1224.70

SKLYPO CENTRO KOORDINATĖS		
Koordinacijų sistema	Koordinatės X/Y	Planšeto nomenklatūra
Sistema, kurioje vykdyti matavimai	X = -4069.75 Y = -1247.10	34-A-3,34-A-4
Valstybinė LKS-1994	X = 6197968.32 Y = 455339.43	51/59
Žiniaraštį sudarė	A. Savickis v. pavidė	2004.01. data

Ištrauka iš Lietuvos Administracinių teisių pažeidimų kodekso:

- 47 straipsnis. Pastovių žemėnaudos riboženklų sunaikinimas arba gadinimas - užtraukia baudą nuo vieno šimto iki penkių šimtų litų.
- 48 straipsnis. Geodezinio pagrindo punktų bei markšėiderystės ženklų sunaikinimas arba gadinimas - užtraukia baudą nuo vieno šimto iki vieno tūkstančio litų.

vaujantis Lietuvos Respublikos Vyriausybės 1992m. gegužės 12 d. nutarimu Nr.343 "Dėl spe-
jų žemės ir miško naudojimo sąlygų patvirtinimo" (Žin. 1992, Nr. 22-652) naudojant žemės
ą turi būti laikomasi šių specialiųjų žemės, miško ir vandens telkinių naudojimo sąlygų:

Kodas	Specialios sklypo naudojimo sąlygos	Plotas (m ²)
1	I-Ryšių linijų apsaugos zonos	524
5	V-Aerodromų apsaugos ir sanitarinė apsaugos zonos	10446
6	VI -Elektros tinklų apsaugos zonos	416
20	XX-Požeminių vandens telkinių (vandenviečių) sanitarinės apsaugos zonos	10446
27	XXVII-Saugotini medžių ir krūmų želdiniai, augantys ne miško žemėje	980
48	XLVIII-Silumos ir karšto vandens tiekimo tinklų apsaugos zonos	1460
49	XLIX- Vandentiekio, lietaus ir fekalinės kanalizacijos tinklų ir įrenginių apsaugos zonos	2710
9	IX-Dujotiekių apsaugos zonos	210

nės sklypui nustatyti žemės servitutai:

Kodas	Servituto rūšis	Plotas (kv.m.)
206	Servitutas-teisė tiesti požemines ir antžemines komunikacijas (tarnaujantis daiktas)	9050
207	Servitutas-teisė aptarnauti požemines ir antžemines komunik. (tarnaujantis daiktas)	9050
92	Kiti servitutai (tarnaujantis daiktas) Teisė eiti 10 kv.m. (plane pažymėtai taškais: A-B-C-D-E-18-1-A) Rasos gt.Nr.11 žemės sklypo naudotojams prie jiems nuosavybės teise priklausiančių pastatų ar įrenginių, taip pat remontuoti ir aptarnauti šiuos pastatus ir įrenginius.	10

nės sklypui nustatyti žemės apribojimai:

Kodas	Apribojimai
A1	Statoma pagal statybos normas ir taisykles žemės kasimo darbams būtina turėti nustatyta tvarka suderintus projekto dokumentus ir leidimą juos vykdyti.
A5	Netrukdyti pagal projektinę dokumentaciją statyti miesto inžinerines komunikacijas gatvėje bei sklype
A6	Našo statyba ir rekonstrukcija galima gavus miesto Savivaldybės sutikimą

Kadastro: vietovė . . . Šiaulių miesto . . .	blokas	sklypas
Unikalus sklypo kodas: 290100		

Gatvė, namo Nr.	SVIESOS TAKAS Nr.30
Kaimas (miestelis)	
Seniūnija	
Miestas (rajonas)	Šiauliy
Apskritis	Šiauliy

Gretinybė	Gretimo sklypo kadastr. Nr.	Pastabas
1-2	Šviesos takas	
2-3-4-5-6-7	valst.fondinė žemė	
7-8-9	Aukštabalio gt.Nr.6, 2901/0028:18	geodez.apmatuotas
9-10	valst.fondinė žemė	
10-11-12-13	Aukštabalio gt.Nr.14a, 2901/0028:81	geodez.apmatuotas
13-15	Rasos g-vė	
15-16-17-18	valst.fondinė žemė	
18-19-1	Rasos gt.Nr.11, 2901/0028:20	geodez.apmatuotas

Su paženklintomis vietovėje žemės sklypo ribomis, aprašytomis 2004 . m.
sausio . . mėn. 12 d. žemės sklypo paženklimo-parodymo akte, ir nustatytu plotu sutinku:
žemės savininkas (naudotojas):

1.Šiaulių miesto savivaldybės taryba
(vardas, pavardė) (parašas) (data)

SUDERINTA
Šiaulių miesto savivaldybės administracijos
Architektūros ir urbanistikos skyriaus vedėjas,
vyriausiasis architektas
Arūnas Jeltinskis
2004 m. mėn. 12 d.

Šiaulių apskrities viršininko administracijos Šiaulių miesto žemėtvarkos skyrius			
Patikrinęs: vedėjo pavaduotojas		E. Gilius	
Suderino: vedėjas		V. Kibildis	2004-05-12
(parašas)	(parašas)	(vardas, pavardė)	(data)

Šiaulių miesto savivaldybės
TURTO VALDYMO SKYRIAUS
Turto valdymo ir apskaitos poskyrio vedėjas
(Parašas)
TRENA KRUGIŠKIENĖ
2004 m. mėn. 11 d.

ŽYMĖJIMAS	PAVADINIMAS
— — — — —	Vielos tvora
— — — — —	Mūrinė tvora
— — — — —	Medinė tvora
— — — — —	Statiniai
— — — — —	Naujai patikslinta sklypo riba

ANTANO SAVICKIO ĮMONĖ			
Licencija Nr.649 išduota 2000 09 07 galioja iki 2005 01 01			
pareigos	parašas	v., pavardė	data
Vykdytojas		A. Savickis	2004.01.
Obj.Nr.	2003-S2-1106		

A. V.